


PANDUAN PENGGUNAAN

# inaRISK

bagaimana risiko wilayah kita?



AYO KITA  
CARI TAHU  
DI INARISK!!

# APA ITU INARISK?

ADALAH PORTAL KAJIAN RISIKO BENCANA YANG MENAMPILKAN INFORMASI ANCAMAN BENCANA, KERENTANAN (POPULASI, KERUGIAN FISIK, EKONOMI, DAN LINGKUNGAN), KAPASITAS, DAN RISIKO BENCANA. INARISK JUGA DAPAT MENAMPILKAN PANTAUAN INDEKS RISIKO BENCANA.

## KENAPA PERLU INARISK?

1. UNTUK MENGETAHUI APA RISIKO BENCANA DI WILAYAH KITA.
2. UNTUK MENGETAHUI APA LANGKAH YANG DILAKUKAN UNTUK MENGURANGI RISIKO BENCANA.



INARISK DIBANGUN DAN DIKEMBANGKAN OLEH BNPB MELALUI KOLABORASI BERSAMA KEMENTERIAN DAN LEMBAGA YANG BERKAITAN DENGAN PENANGGULANGAN BENCANA DI INDONESIA. DATA-DATA YANG TERSAJI MERUPAKAN DATA RESMI YANG DIPUBLIKASIKAN OLEH KEMENTERIAN DAN LEMBAGA MELALUI MEKANISME SERVER TO SERVER. PORTAL INI BERSIFAT DINAMIS BAGI INSTANSI LAIN UNTUK BERKOLABORASI.




1. PETA YANG TERSEDIA SAAT INI BERSKALA 1 : 250.000 DAN DALAM PROSES PENDETAILAN PADA 136 KABUPATEN KOTA MENUJU SKALA 1 : 50.000 DAN 1 : 25.000.
2. DATA HASIL KAJIAN RISIKO BENCANA MERUPAKAN DATA DINAMIS YANG SELALU BERKEMBANG SESUAI DENGAN KONDISI LAPANGAN.

# APA MANFAAT INARISK BAGI PENGAMBIL KEPUTUSAN?



1. MEMBANTU DISEMINASI HASIL KAJIAN RISIKO BENCANA KEPADA PEMERINTAH, PEMDA, DAN PENGAMBIL KEPUTUSAN LAINNYA SEBAGAI DASAR PERENCANAAN PROGRAM PENGURANGAN RISIKO BENCANA.



2. MEMBANTU PEMERINTAH, PEMDA, DAN PENGAMBIL KEPUTUSAN LAINNYA DALAM MENYUSUN STRATEGI, KEBIJAKAN, DAN KEGIATAN UNTUK MENGURANGI RISIKO BENCANA DI TINGKAT NASIONAL HINGGA DAERAH.



3. MEMBANTU PEMERINTAH DALAM MELAKUKAN PEMANTAUAN TERHADAP CAPAIAN PENURUNAN INDEKS RISIKO BENCANA DI INDONESIA.



4. MENYEDIAKAN DATA SPASIAL UNTUK KEPENTINGAN ANALISIS LAINNYA, SEPERTI MHEWS DAN REVISI TATARUANG.

## APA MANFAAT INARISK BAGI MASYARAKAT ?



1.

SARANA EDUKASI MASYARAKAT UNTUK MEMAHAMI TINGKAT RISIKO BENCANA DI TEMPAT MEREKA BERADA.



2.

SARANA EDUKASI MITIGASI BENCANA KEPADA MASYARAKAT, SEHINGGA DAPAT MENINGKATKAN KEIAPSIAGAAN DALAM MENGHADAPI BENCANA.



3.

SARANA BERBAGI DATA SPASIAL MELALUI GIS SERVICES, SEHINGGA PENGGUNA DAPAT MELAKUKAN BERBAGAI ANALISIS LANJUTAN.

# APA ITU INARISK PERSONAL?

ADALAH APLIKASI ANDROID & IOS YANG MENAMPILKAN TINGKAT RISIKO BENCANA SEKALIGUS SARAN UNTUK MITIGASINYA, BAIK PADA FASE SEBELUM, SAAT, MAUPUN PASCA BENCANA. INARISK PERSONAL PENTING DIMILIKI SEMUA ORANG SEBAGAI UPAYA MEMPERSIAPKAN DIRI DAN KELUARGA DALAM MENGHADAPI BENCANA.

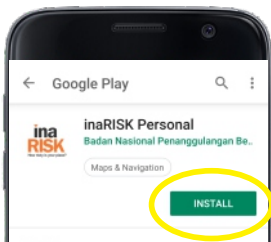


## CARA DOWNLOAD

- Download 'inarisk personal' di playstore/appstore;
- Download di <http://inarisk.bnpb.go.id/inariskapps>.

## CARA PENGGUNAAN :

1



DOWNLOAD APLIKASINYA  
DI PLAYSTORE ATAU IOS

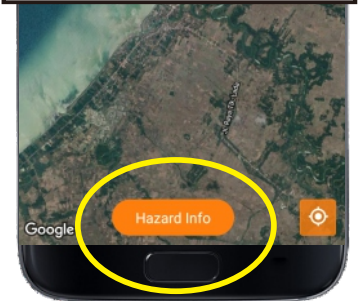
2



HALAMAN MUKA  
INARISK AKAN LANGSUNG  
MERUJUK PADA LOKASI  
TEMPAT KITA BERADA

3

PILIH 'INFO BAHAYA'  
UNTUK MENGETAHUI  
TINGKAT RISIKONYA



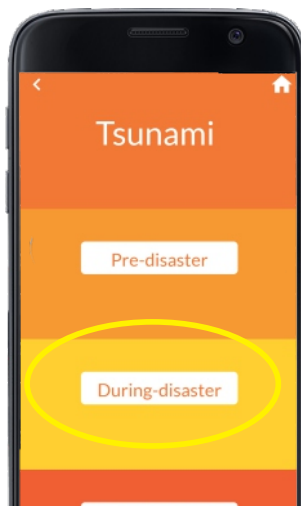
4



PILIH BAHAYANYA



5



PILIH  
FASE BENCANANYA



6



PAHAMI DAN IKUTI  
SARAN MITIGASINYA

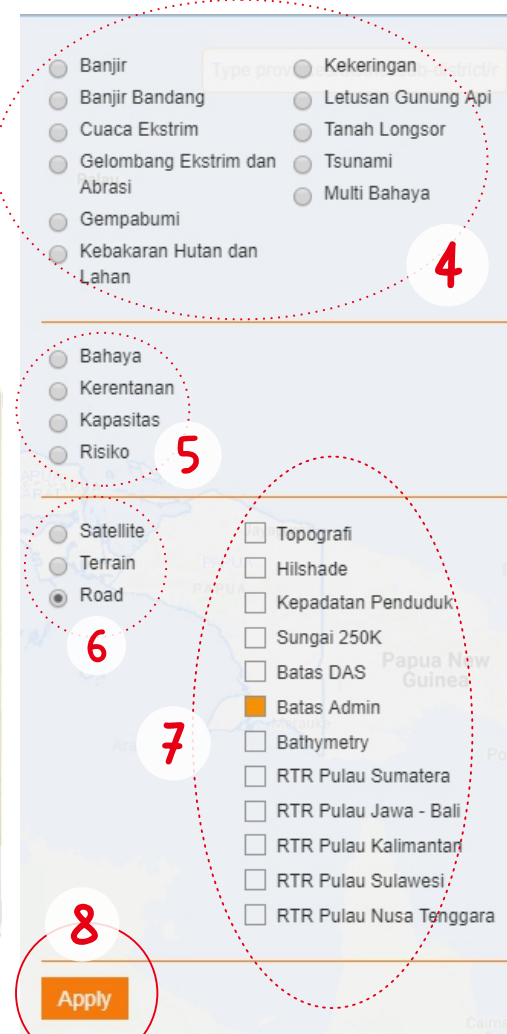
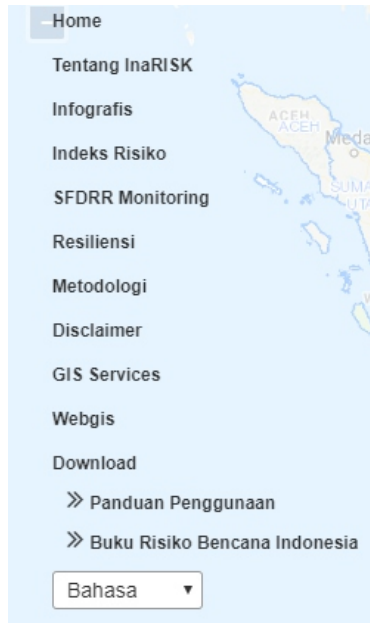
# APA ITU INARISK WEBSITE?



[inarisk.bnpb.go.id](http://inarisk.bnpb.go.id)

ADALAH SISTEM INFORMASI BERBASIS GIS YANG MENAMPILKAN KAJIAN RISIKO BENCANA (BAHAYA, KAPASITAS, KERENTANAN, DAN RISIKO) SERTA MONITORING PENURUNAN INDEKS RISIKO BENCANA DI INDONESIA. INARISK JUGA DAPAT MENGANALISIS JUMLAH PENDUDUK, SEKOLAH, RUMAH SAKIT, DAN FASILITAS KESEHATAN YANG BERISIKO TERPAPAR BENCANA.

## TAMPILAN BERANDA INARISK



1. TOMBOL MENU
2. KOTAK INPUT DAERAH
3. TOMBOL NAVIGASI
4. PANEL INPUT BENCANA

5. PANEL INPUT JENIS PETA
6. PANEL INPUT BACKGROUND PETA
7. PANEL INPUT INFORMASI PETA
8. TOMBOL KONFIRMASI

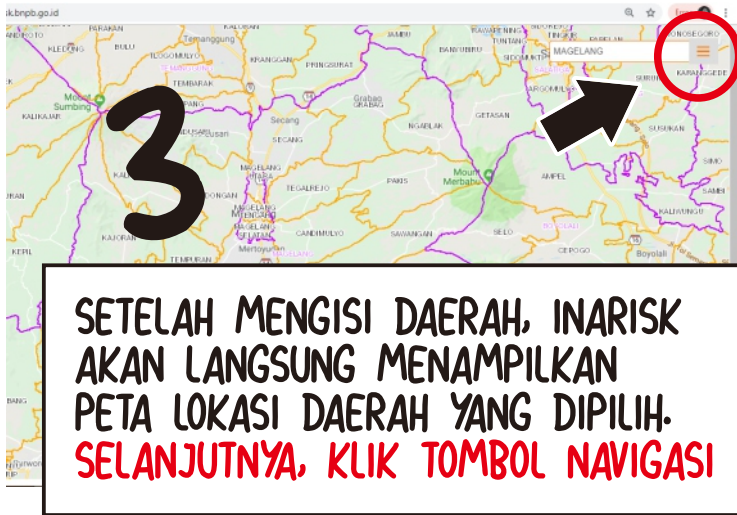
# CARA PENGGUNAAN INARISK WEBSITE



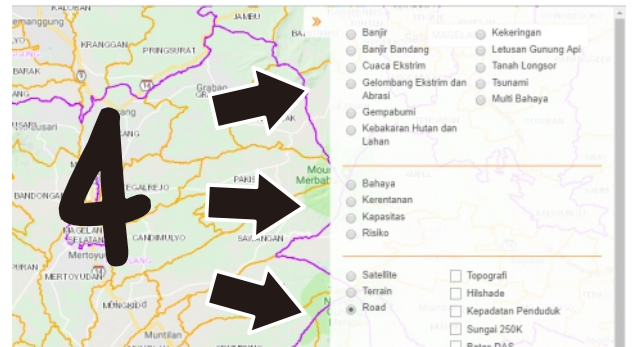
BUKA :  
[inarisk.bnpb.go.id](http://inarisk.bnpb.go.id)



ISI NAMA  
DAERAH TUJUAN



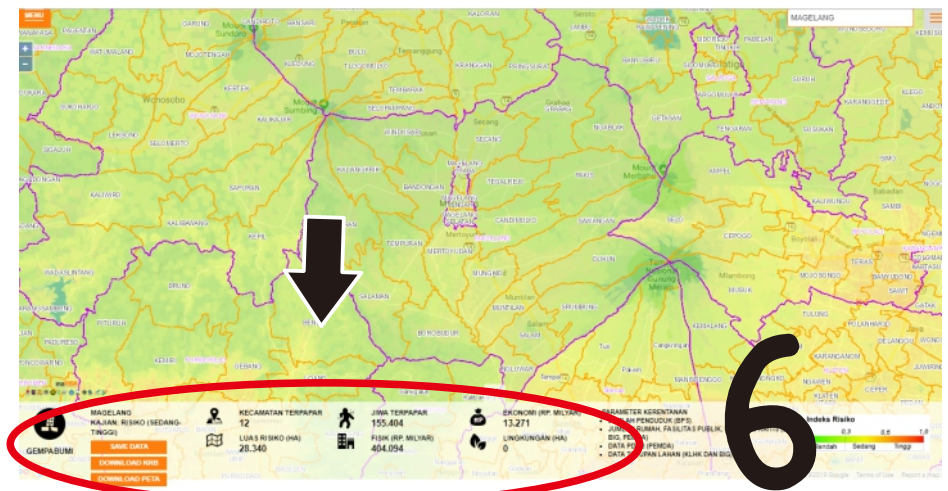
SETELAH MENGISI DAERAH, INARISK  
AKAN LANGSUNG MENAMPILKAN  
PETA LOKASI DAERAH YANG DIPILIH.  
SELANJUTNYA, KLIK TOMBOL NAVIGASI



KOTAK NAVIGASI AKAN MUNCUL,  
SELANJUTNYA ISI JENIS BENCANA,  
JENIS PETA, DAN INFORMASI PETA  
YANG AKAN DITAMPILKAN

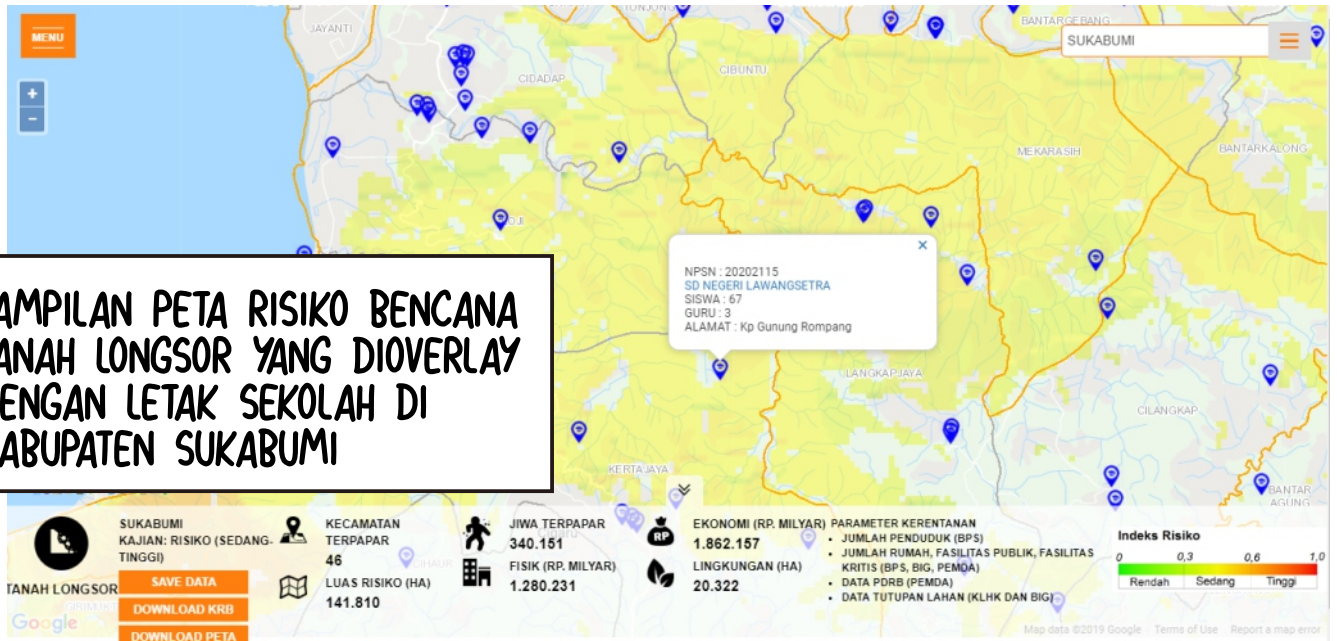
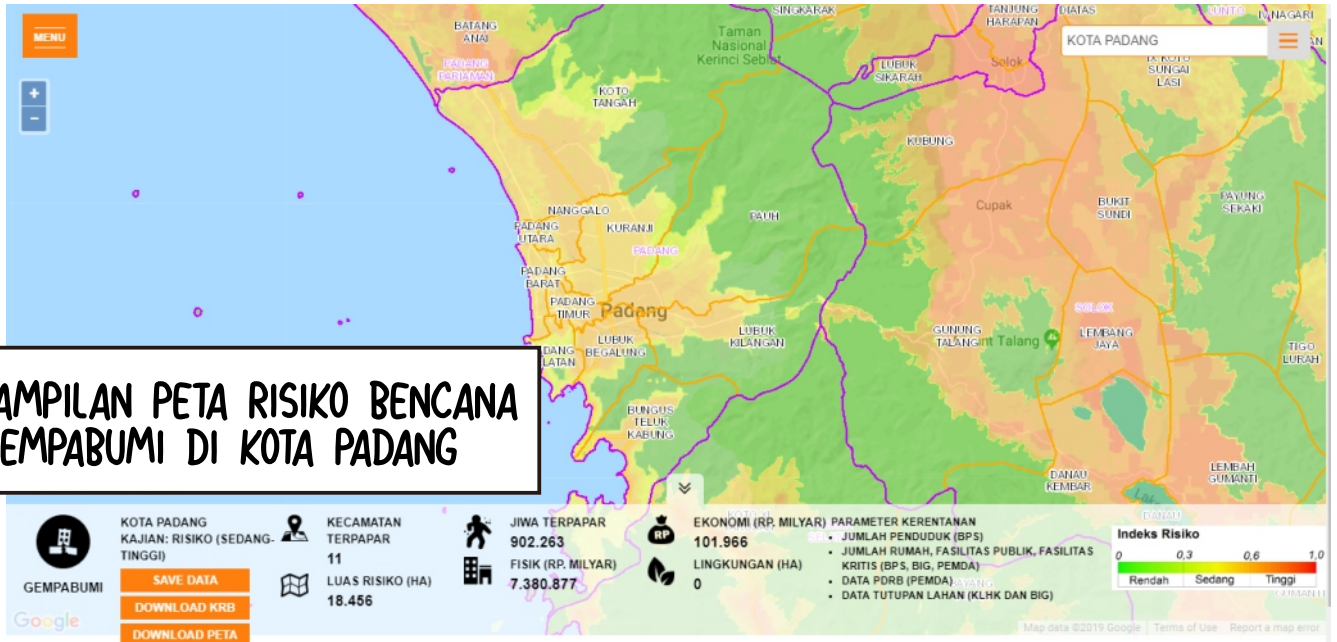


SETELAH MENGISI,  
KLIK 'APPLY'



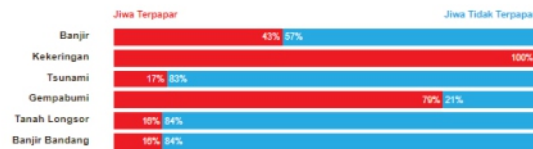
INARISK AKAN MENAMPILKAN INFORMASI YANG DIINPUT.  
CONTOH DI ATAS ADALAH PETA RISIKO BENCANA GEMPABUMI, YANG  
MEMUAT POTENSI KECAMATAN, LUAS RISIKO, JIWA TERDAMPAK, POTENSI  
KERUGIAN FISIK, EKONOMI, DAN LINGKUNGAN. DISINI KITA JUGA DAPAT  
MENGUNDUH DATA SEBARAN JIWA TERPAPAR, DOKUMEN KRB, DAN PETA.

# CONTOH HASIL ANALISIS



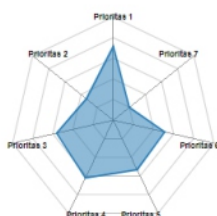
## Kota Bima

Total Populasi  
**159.696**  
Jiwa

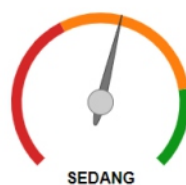


**TAMPILAN GRAFIK INDEKS RISIKO BENCANA DI KOTA BIMA**

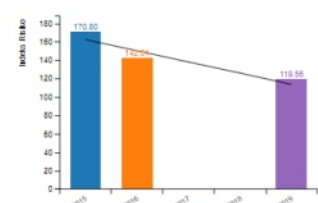
### Prioritas



### Tingkat Kapasitas Daerah



### Trend Indeks Risiko Bencana





**BNPB**

**DIREKTORAT PRB**

-  PRB\_BNPB
-  @PRB\_BNPB
-  Direktorat PRB BNPB
-  [bnpb.go.id](http://bnpb.go.id)
-  [inarisk.bnpb.go.id](http://inarisk.bnpb.go.id)

**#CARITAHUDIINARISK**